

DEPARTEMENT DU LOIRET
COMMUNE DE BEAUGENCY


****ZAC des Capucines****

**PLAN DE BORNAGE
 ET DE MASSE DU LOT 30**

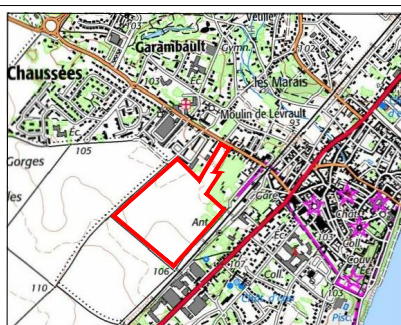
CADASTRE : Section ZB N°240

Superficie mesurage = 531 m²

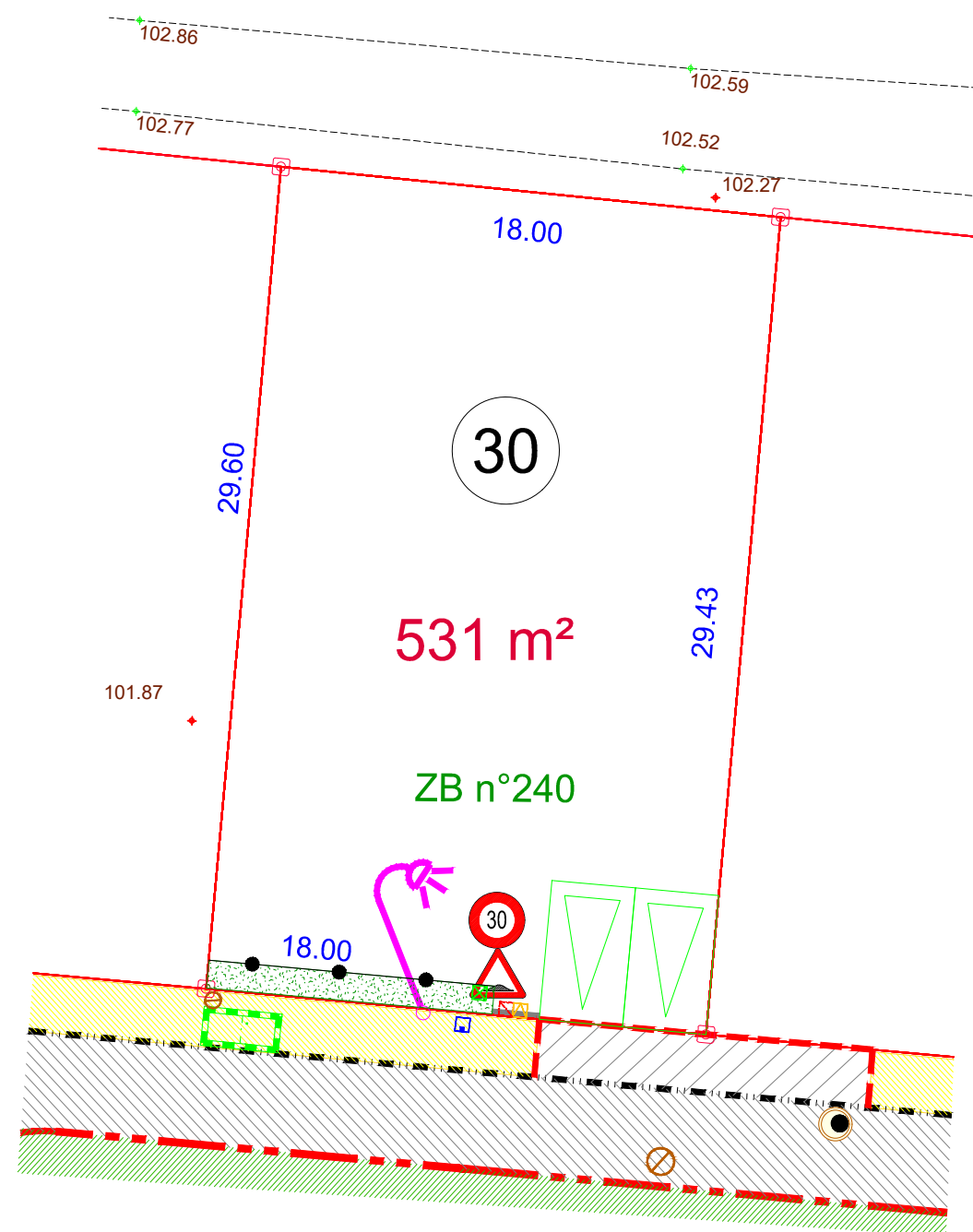
Echelle : 1/250



PLAN DE SITUATION



PLAN D'ENSEMBLE



LEGENDE

- | | | | |
|--|---|--|--|
| | Point de délimitation | | Calcaire sablé |
| | Haie végétale à la charge de l'aménageur | | Enrobé |
| | Grillage en limite | | Espace vert |
| | Haie végétale à la charge de l'aménageur grillage en retrait d'un mètre | | Place de midi |
| | Canalisation EU | | 32.48 Cote périmétrique |
| | Regard de visite EU | | Muret technique (voir article n°14 du Cahier de Cession de Terrains des Charges) |
| | Boite de branchement particulier EU raccordée par Ø125 | | |
| | Réseau AEP Citerneau à chaque lot | | |
| | Réseau FT Regard 30x30 à chaque lot | | |
| | Réseau EDF Coffret EDF à chaque lot | | |
| | Réseau gaz Coffret GAZ à chaque lot | | |
| | Candélabre | | |

S.C.P. PERRONNET - LUCAS - Géomètre-Expert
 Bureau Principal : 23 Rue de la Cordonnerie 45190 BEAUGENCY
 Bureau Secondaire : 14 avenue d'Orléans 41600 LAMOTTE BEUVRON
 Tél: 02.38.44.96.04 cabinet.perronnet@geometre-expert.fr

Dossier N° 92-0377
 dessiné le 11/10/2021

Plan réalisé d'après plan projet

NOTA : Le nivellement est rattaché au N.G.F.,
 NOTA : Le présent plan est dressé avant travaux et seul un levé topographique pourra servir au Permis de Construire
 NOTA : La position des branchements est indicative