

DEPARTEMENT DU LOIRET
COMMUNE DE BEAUGENCY


****ZAC des Capucines****

**PLAN DE BORNAGE
 ET DE MASSE DU LOT 29**

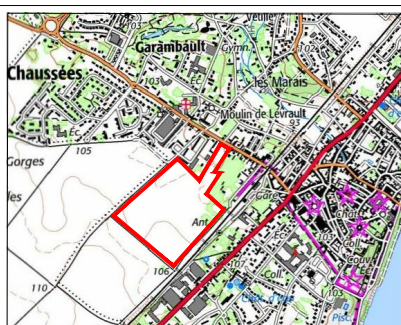
CADASTRE : Section ZB N°239

Superficie mesurage = 534 m²

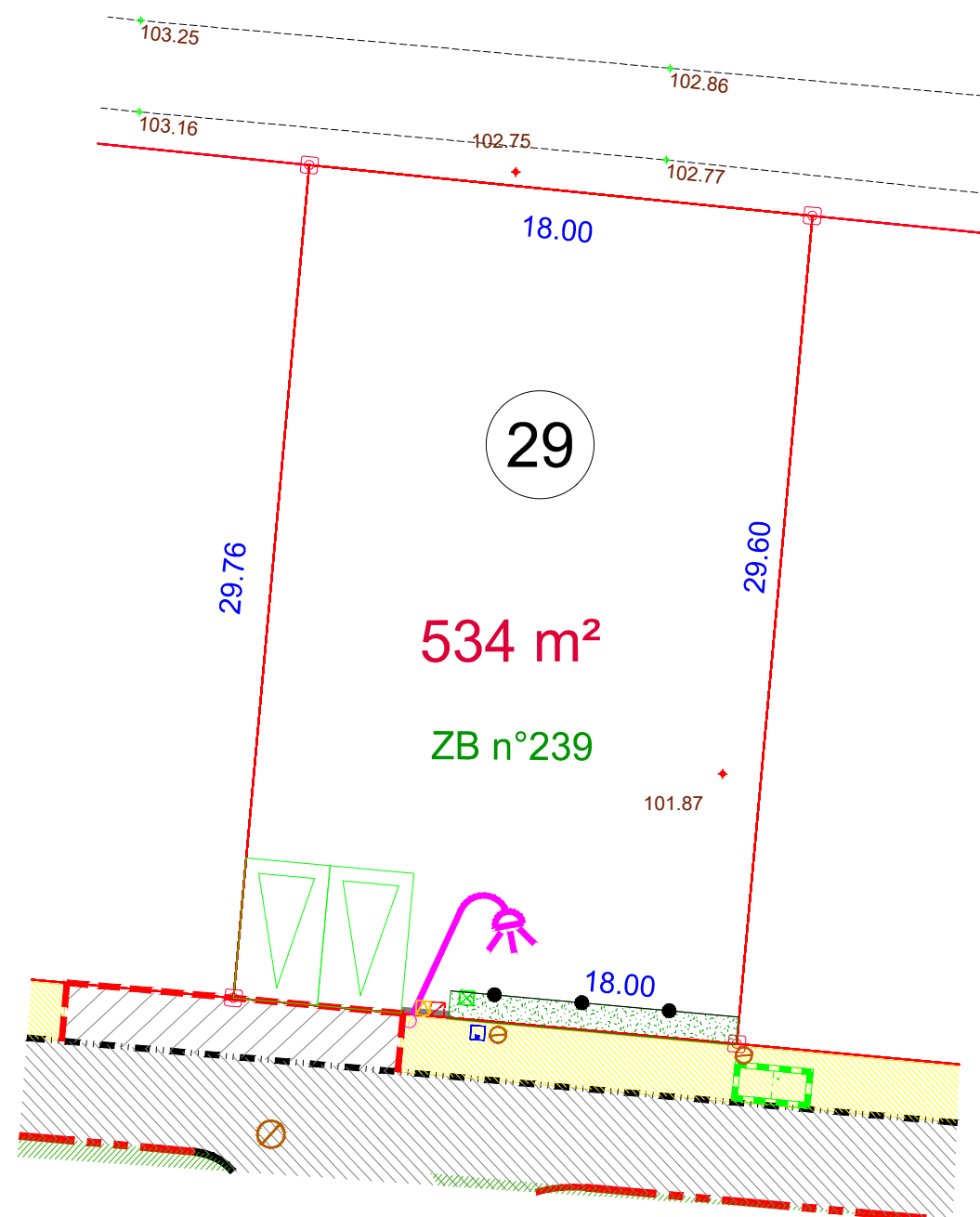
Echelle : 1/250



PLAN DE SITUATION



PLAN D'ENSEMBLE



LEGENDE

- | | |
|---|--|
| Point de délimitation | Calcaire sablé |
| Haie végétale à la charge de l'aménageur | Enrobé |
| Grillage en limite | Espace vert |
| Haie végétale à la charge de l'aménageur grillage en retrait d'un mètre | Place de midi |
| Canalisation EU | Cote périmétrique |
| Regard de visite EU | Muret technique |
| Boîte de branchement particulier EU raccordée par Ø125 | (voir article n°14 du Cahier de Cession de Terrains des Charges) |
| Réseau AEP Citerneau à chaque lot | |
| Réseau FT Regard 30x30 à chaque lot | |
| Réseau EDF Coffret EDF à chaque lot | |
| Réseau gaz Coffret GAZ à chaque lot | |
| Candélabre | |

S.C.P. PERRONNET - LUCAS - Géomètre-Expert
 Bureau Principal : 23 Rue de la Cordonnerie
 45190 BEAUGENCY
 Tél: 02.38.44.96.04
 cabinet.perronnet@geometre-expert.fr
 Bureau Secondaire : 14 avenue d'Orléans
 41600 LAMOTTE BEUVRON
 Tél: 02.54.88.05.71

Dossier N° 92-0377
 dessiné le 11/10/2021

Plan réalisé d'après plan projet

NOTA : Le nivellement est rattaché au N.G.F.,
 NOTA : Le présent plan est dressé avant travaux et seul un levé topographique pourra servir au Permis de Construire
 NOTA : La position des branchements est indicative